

## Recommandations pour un comportement responsable à ski et en raquettes

- Respecter les zones protégées
- Suivre les itinéraires balisés ou officiels
- Éviter les lisières et les surfaces non enneigées
- Ne pas déranger les animaux sauvages
- Restez groupés en forêt (suivre la même trace)
- Éviter de se déplacer à l'aube ou au crépuscule
- Emporter ses propres déchets
- Rester toujours maître de son chien

### Informations

Des informations supplémentaires sont disponibles sur le site internet [www.respecter-cest-protoger.ch](http://www.respecter-cest-protoger.ch)

D'autres fiches destinées spécifiquement à certains types d'utilisateurs sont également à votre disposition sur notre site Internet:

- Randonnée pédestre
- Vélos et VTT
- Sports aériens (parapente, deltaplane, etc.)
- Règles particulières aux activités plein air avec chien

N'hésitez pas à contacter le Parc pour de plus amples informations.

+41 (0)26 924 76 93

[info@gruyerepaysdenhaut.ch](mailto:info@gruyerepaysdenhaut.ch) | [www.gruyerepaysdenhaut.ch](http://www.gruyerepaysdenhaut.ch)



Respectez nos zones protégées et nos espèces sensibles



## Ski de randonnée et raquettes à neige

Dans le Parc naturel régional Gruyère Pays-d'Enhaut, certaines zones sont plus sensibles que d'autres et bénéficient d'une protection particulière, notamment pour les loisirs hivernaux. Merci de respecter ces lois et d'adapter votre comportement en conséquence.

### Contraintes légales (voir carte au verso)

**Zones brunes** : districts francs fédéraux et zone de tranquillité

- Interdiction de quitter les itinéraires à ski/raquettes officiels\*
- Interdiction de déranger la faune
- Obligation de tenir les chiens en laisse

**Zones beige**: réserves de faune (VD)

- Obligation de tenir les chiens en laisse

**Zone brun foncé**: réserve forestière

- Interdiction de quitter les sentiers balisés

**Zones hachurées vertes**: réserves naturelles

- Interdiction de quitter les sentiers balisés/officiels\*
- Interdiction de déranger la faune
- Interdiction d'entrer avec des chiens
- Interdiction de faire du feu

**Zone avec périmètre jaune** : Aire du PPA de la Videmanette

- Interdiction de skier dans les massifs forestiers










**Zone centrale en jaune**: zone protégée du PPA de la Videmanette

- Interdiction de skier

\*Selon les cartes de randonnée à ski ou en raquettes 1/50'000 (swisstopo) ou sur le site <http://www.respecter-cest-protoger.ch>



## Zones réglementées / ski de randonnée et raquettes à neige

-  Périmètre du Parc
-  Districts francs fédéraux et zone de tranquillité (FR et BE)
-  Réserve de faune (VD)
-  Réserve forestière
-  Réserves naturelles
-  Zone protégée du PPA de la Videmanette
-  Aire du PPA de la Videmanette
-  \* Départ d'itinéraires en raquettes
-  Sentiers raquettes balisés

